



PLANO RUTAS BTT

Centre BTT La Ribera

FÁCIL

- 1 Alzira a Cullera
- 2 Alzira-Cova Negra
- 3 Carcaixent circular
- 5 Canal Xúquer-Túria
- 9 Alzira y Alfarp

DIFÍCIL

- 6 Tous circular
- 7 Llombai y Alfarp
- 8 Llombai y Montroi

MUY DIFÍCIL

- 4 Ruta dels Monestirs



Simbología Centres BTT Comunitat Valenciana

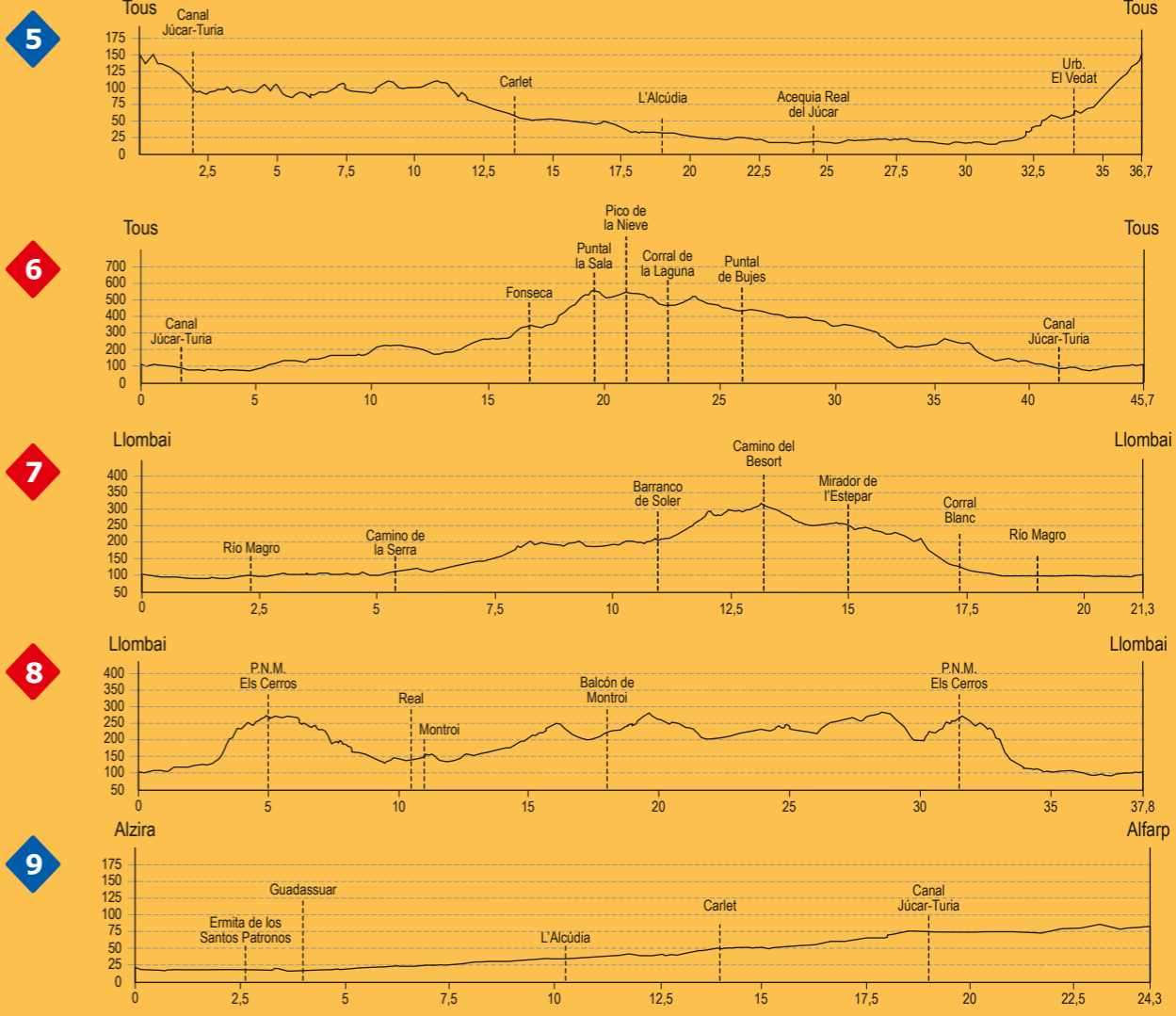
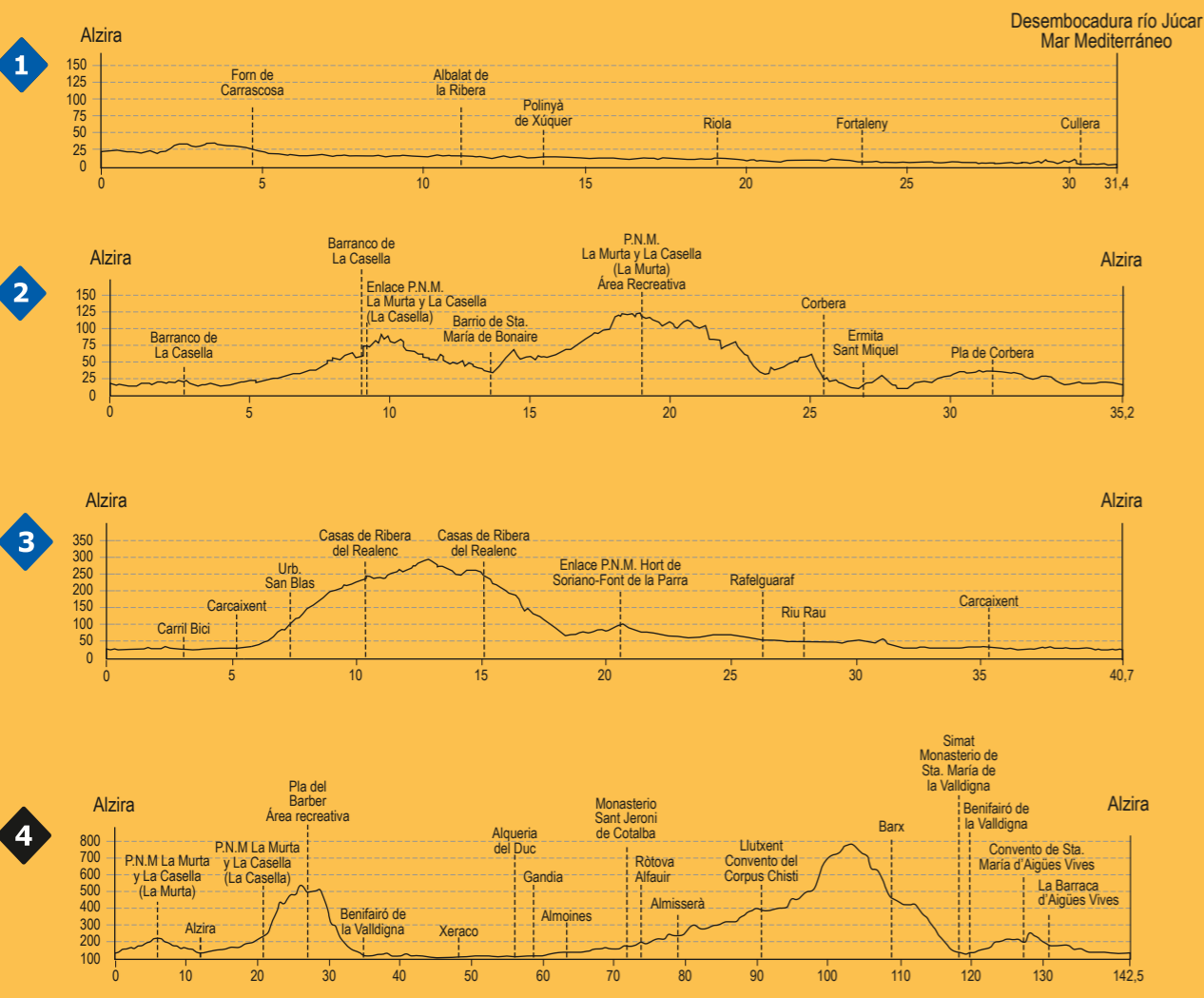
| | | | | | | | | | | | |
|--|------------------------------------|--|-------------------|--|-----------------|--|------------------------|--|-----------------------|--|---------------------------------------|
| | Punto de acogida | | Zona de duchas | | Monumento Museo | | Salida de ruta | | Cueva | | Monumento religioso |
| | Punto de información | | Zona de servicios | | Castillo | | Alquiler de bicicletas | | Pinturas rupestres | | Paraje Parque natural Zona de interés |
| | Zona de aparcamiento de bicicletas | | Zona de descanso | | Fuente | | Zona de lavado | | Información turística | | Yacimiento Ruinas arqueológicas |
| | Taller de reparaciones | | Vista panorámica | | Nevera | | | | | | |

Teléfonos de interés

| | |
|----------------------|---------------------------|
| CENTRE BTT LA RIBERA | 962 417 414 / 627 032 939 |
| TALLER BTT | 962 406 028 |
| TOURIST INFO ALZIRA | 962 419 551 |
| TOURIST INFO CULLERA | 961 731 586 |
| TOURIST INFO MONTROI | 962 555 986 |
| AYUNTAMIENTO ALZIRA | 962 400 450 |
| CRUZ ROJA ALZIRA | 962 410 097 |
| GUARDIA CIVIL ALZIRA | 962 419 704 |
| POLICÍA LOCAL ALZIRA | 962 459 253 |

EMERGENCIAS 112





CENTRE BTT LA RIBERA

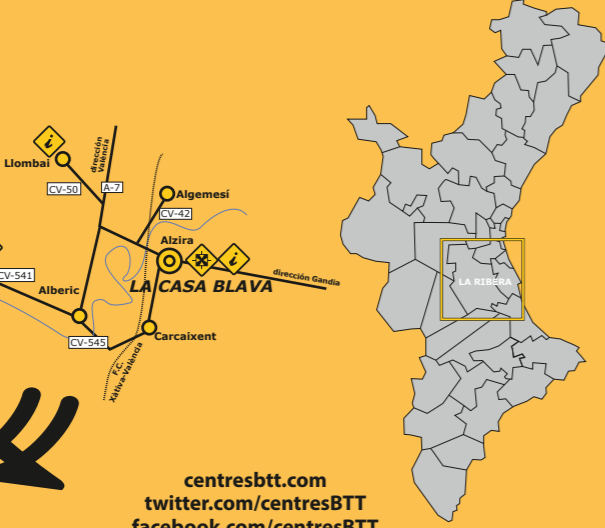
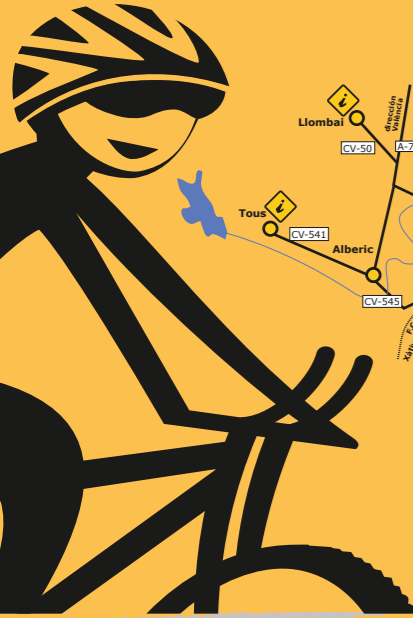


CENTRE BTT LA RIBERA

La Casa Blava • Av. Adrián Campos Súñer, s/n • 46600 Alzira (Valencia)
 Tel. 962 417 414 / 627 032 939
 email: info@casablavaalzir.com - www.casablavaalzir.com
 Taller BTT • Tel. 962 406 028 • bikesvalencia@vfferrer.com

- ◆ 9 rutas BTT
- ◆ Recorrido total: 415 km.
- ◆ Coordenadas centro BTT: 39°09'25" N - 0°26'015" W.

El Centre BTT la Ribera se ubica en el Hotel Restaurante la Casa Blava en la ciudad de Alzira, desde donde parten las diversas rutas ciclistas que permiten recorrer la comarca que da nombre al centro BTT. Se trata de una comarca eminentemente agrícola, ocupada principalmente por el valle del río Xúquer circundada por sierras que facilitan diseño de itinerarios ciclistas de diferentes niveles de dificultad. La Ruta dels Monestirs, con más de 142 kilómetros señalizados, recorre la ruta histórica del mismo nombre y permite la posibilidad de realizarla en varias etapas. Junto a Alzira, las localidades cercanas de Tous y Llombai son también el punto de partida de algunas de las nueve rutas que ofrece el Centre BTT la Ribera.



centresbtt.com
 twitter.com/centresBTT
 facebook.com/centresBTT
 flickr.com/centresBTT
 centresBTT en wikiloc.com



www.comunitatvalenciana.com
PLANO RUTAS BTT
 Centre BTT La Ribera



*Rutas 1 y 9: recorrido lineal. Distancia indicada solo de ida.

| NOMBRE | PUNTO DE PARTIDA | Km | DURACIÓN (mts) | DESNIVEL | DIFICULTAD |
|--------|---------------------|-------|----------------|----------|------------|
| 1 | Alzira a Cullera* | 31,4 | 2h 30' | 103 | 1 |
| 2 | Alzira-Cova Negra | 35,2 | 3h 00' | 472 | 2 |
| 3 | Carcaixent circular | 40,7 | 3h 45' | 375 | 3 |
| 4 | Ruta dels Monestirs | 142,5 | 13h 30' | 2393 | 4 |
| 5 | Canal Xúquer-Turia | 36,7 | 3h 30' | 267 | 5 |
| 6 | Tous circular | 45,7 | 4h 40' | 1073 | 6 |
| 7 | Llombai y Alfarp | 21,3 | 2h 10' | 498 | 7 |
| 8 | Llombai y Montroi | 37,8 | 4h 10' | 667 | 8 |
| 9 | Alzira y Alfarp* | 24,3 | 2h 30' | 122 | 9 |

- ◆ Es obligatorio el uso del casco.
- ◆ Indica en el punto de acogida qué ruta vas a realizar e infórmate sobre sus aspectos técnicos y condiciones climatológicas del día.
- ◆ No olvides revisar el estado de tu bicicleta y llevar siempre agua, ropa de abrigo, kit de reparaciones y el teléfono móvil bien cargado.
- ◆ Respeta el entorno, sus habitantes y los animales que te encuentres, así como las zonas privadas. Selecciona y circula por los itinerarios en función de tu capacidad física y técnica.
- ◆ Debes obedecer la señalización de las rutas, dar prioridad a los peatones y cumplir con las normas generales de circulación.
- ◆ Es importante circular asegurado. Por ello, es conveniente tramitar la licencia federativa en cualquiera de las federaciones o clubs deportivos que contemplan el ciclismo de montaña como una de sus actividades.
- ◆ En el caso de ausencia de señales de seguimiento en cruces, circula por el camino preferente.
- ◆ Los entornos por los que vas a circular son abiertos, de libre circulación y escenario de muchas actividades (forestal, ganadera, agraria). Por tanto mantén una actitud prudente, comprensiva y respetuosa.
- ◆ El Centre BTT no será responsable del mal uso de las rutas ni de las imprudencias cometidas por los usuarios.

INDICACIONES Y RECOMENDACIONES DE USO

