



# PLANO RUTAS BTT

## Centre BTT Alto Mijares

### MUY FÁCIL

- 4 Canturro-Canalica
- 5 Paseo Río Mijares

### FÁCIL

- 2 Marcha BTT Montanejos
- 7 Puebla de Arenoso

### DIFFÍCIL

- 1 Salto de la Novia
- 6 San Vicente de Piedrahita

### MUY DIFFÍCIL

- 3 Cirat - Montán
- 8 La Rosada



#### Simbología Centres BTT Comunitat Valenciana

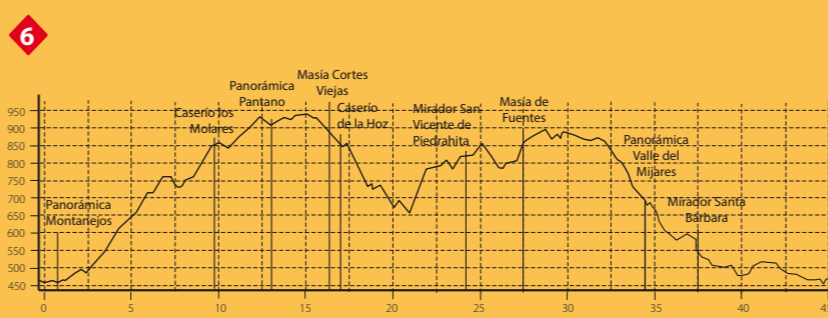
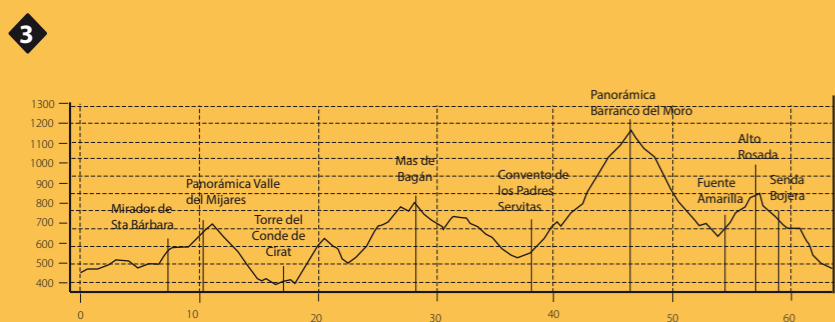
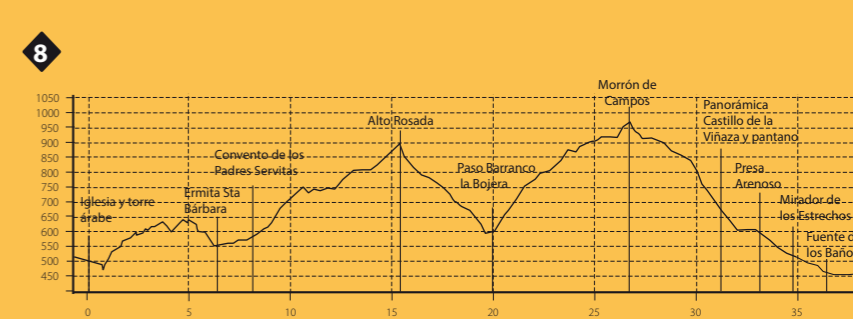
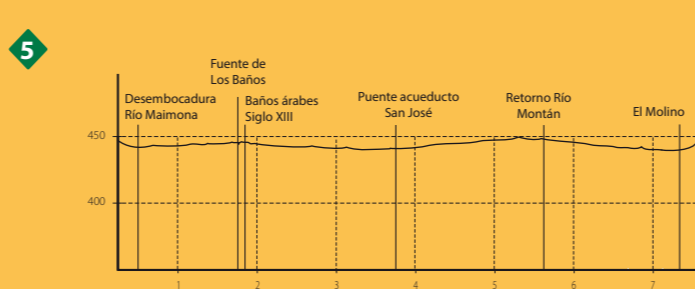
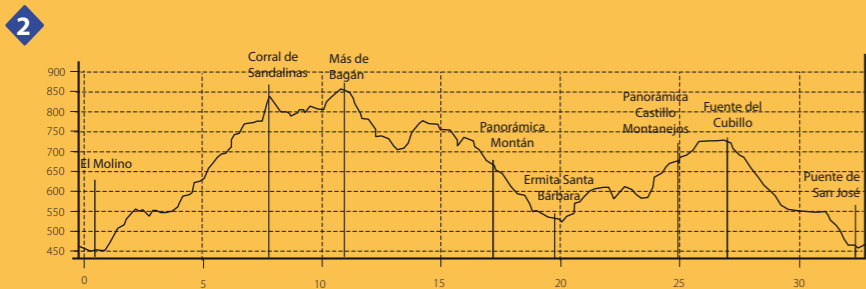
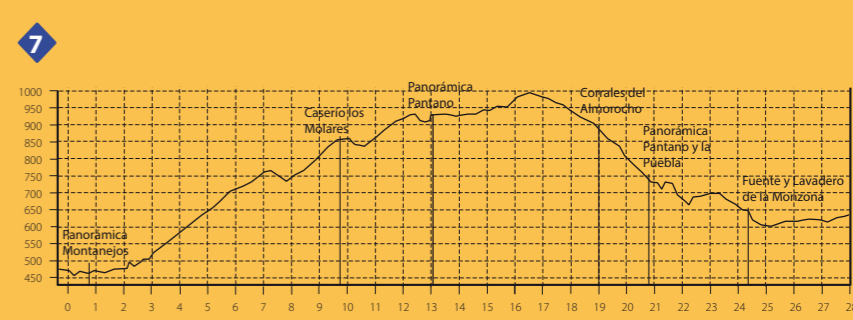
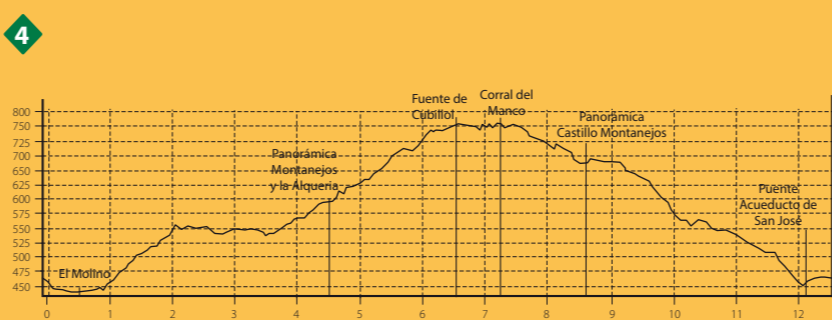
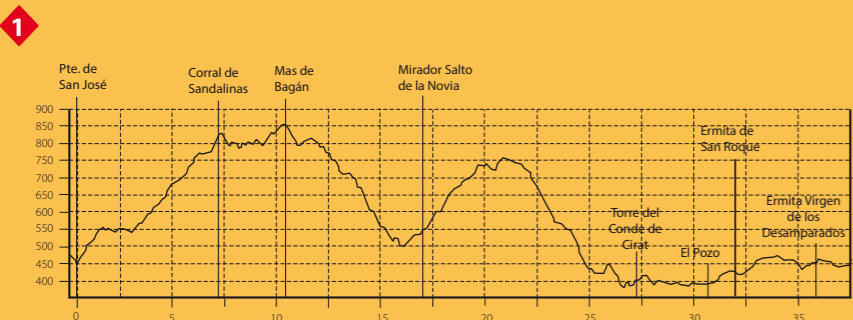
Punto de acogida	Zona de duchas	Monumento Museo	Salida de ruta	Cueva	Monumento religioso
Punto de información	Zona de servicios	Castillo	Alquiler de bicicletas	Pinturas rupestres	Paraje Parque natural Zona de interés
Zona de aparcamiento de bicicletas	Zona de descanso	Fuente	Zona de lavado	Información turística	Yacimiento Ruinas arqueológicas
			Taller de reparaciones	Vista panorámica	Nevera

#### Teléfonos de interés

CENTRE BTT ALTO MIJARES	629 673 522 / 964 131 074
TOURIST INFO MONTANEJOS	964 131 153
AYUNTAMIENTO DE MONTANEJOS	964 131 336
AYUNTAMIENTO DE PUEBLA DE ARENOSO	964 124 601
PROTECCIÓN CIVIL CASTELLÓN	964 252 000
GUARDIA CIVIL MONTANEJOS	964 131 399

#### EMERGENCIAS 112





**CENTRE BTT ALTO MIJARES**



**CENTRE BTT ALTO MIJARES**  
 Campuebla Apartamentos & Spa • Av. Fuente de Baños, 14 • 12448 Montanejos (Castellón) •  
 Tel. 629 673 522 / 964 131 074 • email: info@campuebla.es • www.campuebla.es  
 www.facebook.com/centrobttaltomijares

- 8 rutas BTT
- Recorrido total: 266 km.
- Coordenadas centro BTT: 40°04'07,5" N - 0°31'25" W

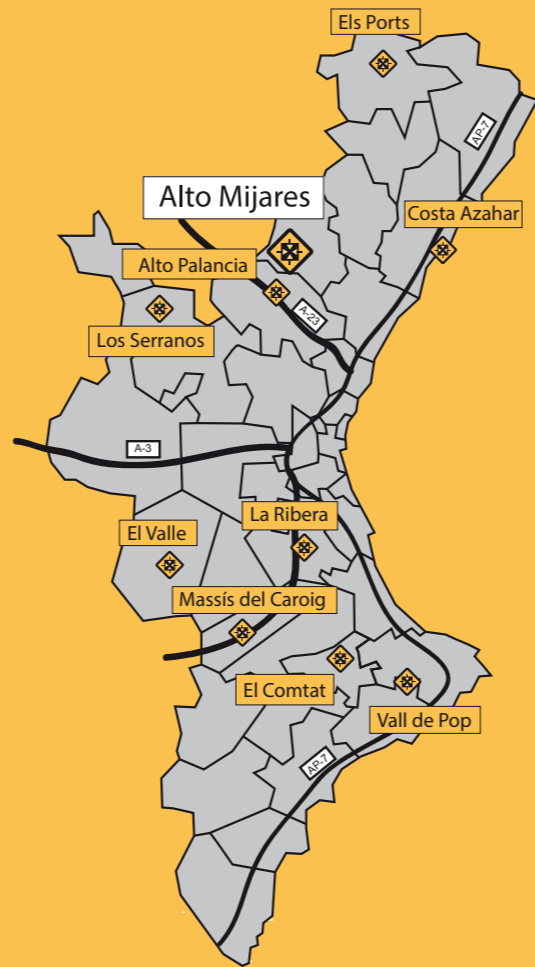
El Centre BTT Alto Mijares, localizado en la villa termal de Montanejos, tiene su punto de acogida en el complejo Campuebla Apartamentos & Spa que cuenta con una situación privilegiada para disfrutar de los principales atractivos del municipio, entre los que destacan las piscinas naturales del río Mijares o el Manantial Termal Fuente de Baños.

Desde el punto de acogida y del punto de información de Puebla de Arenoso, podemos recorrer en bicicleta la variada orografía montañosa de la comarca, ideal para la práctica del deporte de aventura.

Las rutas, interconectadas entre sí, pasan por las poblaciones de Montán, Cirat, Arañuel, San Vicente de Piedrahita y Puebla de Arenoso, e invitan a descubrir los valores paisajísticos y culturales.



centresbtt.com  
 twitter.com/centresBTT  
 facebook.com/centresBTT  
 flickr.com/centresBTT  
 centresBTT en wikiloc.com



- Es obligatorio el uso del casco.
- Indica en el punto de acogida qué ruta vas a realizar e infórmate sobre sus aspectos técnicos y condiciones climatológicas del día.
- No olvides revisar el estado de tu bicicleta y llevar siempre agua, ropa de abrigo, kit de reparaciones y el teléfono móvil bien cargado.
- Respetar el entorno, sus habitantes y los animales que te encuentres, así como las zonas privadas.
- Selecciona y circula por los itinerarios en función de tu capacidad física y técnica.
- Debes obedecer la señalización de las rutas, dar prioridad a los peatones y cumplir con las normas generales de circulación.
- Es importante circular asegurados. Por ello, es conveniente tramitar la licencia federativa en cualquiera de las federaciones o clubs deportivos que contemplan el ciclismo de montaña como una de sus actividades.
- En el caso de ausencia de señales de seguimiento en cruces, circula por el camino preferente.
- Los entornos por los que vas a circular son abiertos, de libre circulación y escenario de muchas actividades (forestal, ganadera, agraria). Por tanto mantén una actitud prudente, comprensiva y respetuosa.
- El Centre BTT no será responsable del mal uso de las rutas ni de las imprudencias cometidas por los usuarios.

**INDICACIONES Y RECOMENDACIONES DE USO**



Tabla de circuitos Centre BTT Alto Mijares

NOMBRE	PUNTO DE PARTIDA	Km	DURACIÓN	DESNIVEL	DIFICULTAD
1	Pto. acogida Montanejos	37,5	4h25'	960	1000
2	Marcha BTT Montanejos	33,0	3h50'	845	660
3	Cirat-Montán	49,5/63,5	5h45'/7h25'	1570/2165	1000
4	Pto. acogida Montanejos	12,5	1h25'	305	305
5	Paseo Río Mijares	8,2	0h50'	25	25
6	Pto. acogida Montanejos	45,0	5h15'	1000	1000
7	Pto. acogida Montanejos	27,5	3h15'	660	660
8	Pto. acogida Montanejos	34,5/38	4h/4h25'	935/1000	1000